
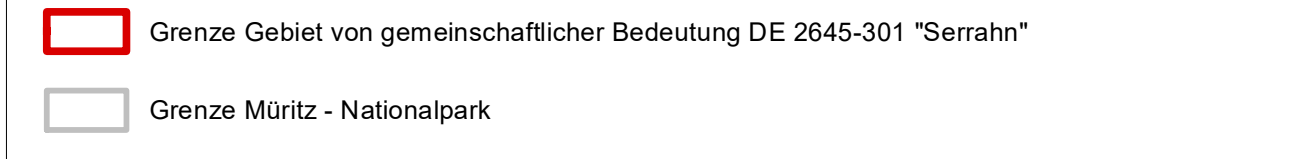


- ### Bestand der Lebensraumtypen (* prioritär)
- 3130 Oligo- bis mesotrophe stehende Gewässer mit Vegetation der Littorelletea uniflorae und/oder der Isoetes-Nannjuncetea
 - 3140 Oligo- bis mesotrophe kalkhaltige Gewässer mit benthischer Vegetation aus Armeleuchteralgen
 - 3150 Natürliche eutrophe Seen mit einer Vegetation des Magnopotamions oder Hydrocharitionis
 - 3160 Dystrophe Seen und Teiche
 - 3260 Flüsse der planaren bis montanen Stufe mit Vegetation des Ranunculion fluitantis und des Callitriche-Batrachion
 - 6230* Artenreiche montane Borstgrasrasen (und submontan auf dem europäischen Festland) auf Silikatböden
 - 6410 Pfeifengraswiesen auf kalkreichem Boden, torfigen und tonig-schluffigen Böden
 - 7140 Übergangs- und Schwingrasenmoore
 - 7150 Torfmoor-Schlenken (Rhynchosporion)
 - 7210* Kalkreiche Stümpfe mit Cladium mariscus und Arten des Caricion davallianae
 - 7230 Kalkreiche Niedermoore

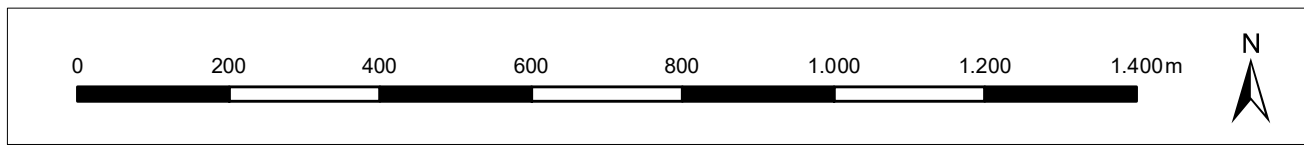
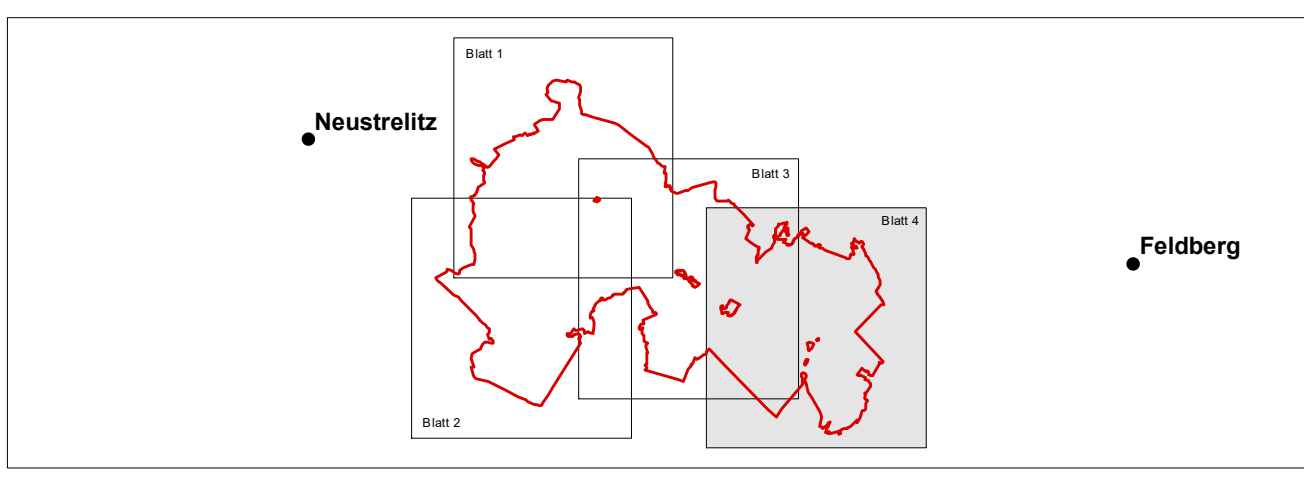


- ### Bewertung der Lebensraumtypen
- A Hervorragender Zustand
 - B Guter Zustand
 - C Durchschnittlicher oder beschränkter Zustand



LRT nach Anhang I FFH-RL	Weitere standörtliche oder funktionelle "maßgebliche" Bestandteile im Gebiet
LRT 3130	- gut ausgeprägte Wasser- und Ufer- sowie Verlandungsvegetation - hohe Gewässergüte - Strukturen zur Stoffeintragsminderung - lebensraumtypisches Wasserregime
LRT 3140	- von Armeleuchteralgen dominierte submerser Vegetation - gut ausgeprägte Wasser- und Ufer- sowie Verlandungsvegetation - hohe Gewässergüte - Strukturen zur Stoffeintragsminderung - lebensraumtypisches Wasserregime
LRT 3150	- LRT-typische Gewässergüte - hohe Wasserstände - gut ausgeprägte Wasser- und Ufer- sowie Verlandungsvegetation - Strukturen zur Stoffeintragsminderung - lebensraumtypisches Wasserregime
LRT 3160	- natürliche Trophie - Wasservegetation mit Wassermos- und Wasserschlauch-Schwemmpflanzen - Verlandungs- und Ufervegetation mit Torfmoosvergesellschaftungen - lebensraumtypisches Wasserregime
LRT 3260	- eine den Standortverhältnissen entsprechende gut ausgeprägte Wasser-, Ufer- und Verlandungsvegetation - dem Fließgewässertyp entsprechende Morphologie und Fließgewässerdynamik - Durchgängigkeit - geringe Gewässerbelastung
LRT 6230*	- Nährstoffarmut - vegetationsfreie Rohböden (offene Sandstellen) - Strukturen zur Stoffeintragsminderung
LRT 6410	- Nährstoffarmut - lebensraumtypische Wasserstände - fehlende Beschattung - den Standortbedingungen angepasste extensive Nutzung/ Pflege
LRT 7140	- ganzjährig hohe Wasserstände - Nährstoffarmut - geringer Gehölzanteil - Strukturen zur Stoffeintragsminderung
LRT 7150	- nährstoffarm-saure, feuchte bis nasse Sand- und Roh-Torfböden - lebensraumtypisches Wasserregime - Strukturen zur Stoffeintragsminderung
LRT 7210*	- von Binsen-Schneide dominierte Stümpfe/ Moore - oligo- bis mesotroph-kalkreiche bis mesotroph-subneutrale Standorte - sehr hohe Grundwasserstände oder Flachwasserbereiche - geringe Wasserstandsschwankungen - hohe Gewässergüte - Strukturen zur Stoffeintragsminderung
LRT 7230	- hoher Kalkgehalt - ganzjährig hohe Wasserstände - Nährstoffarmut - fehlende Beschattung

Quellen:
- SIALU Mecklenburgische Seenplatte, 2017



Gebiet von gemeinschaftlicher Bedeutung DE 2645-301 "Serrahn"

Europäische Union
 Europäischer Landwirtschaftsfonds für die Entwicklung des ländlichen Raums

Dieses Projekt wurde im Rahmen des Entwicklungsprogramms für den ländlichen Raum Mecklenburg-Vorpommern 2014-2020 unter Beteiligung der Europäischen Union und des Landes Mecklenburg-Vorpommern, vertreten durch das Ministerium für Landwirtschaft und Umwelt, erarbeitet.
 Dieses Projekt ist kofinanziert aus Mitteln des Landes Mecklenburg-Vorpommern.

Nationalparkamt Müritzer

UmweltPlan GmbH Stralsund
 Hauptbüro: Tribseer Damm 2 - 18457 Stralsund
 Tel.: 03831 6105-0 Fax: 49
 Niederlassung: Speicherstraße 1b - 18273 Gutstow
 Tel.: 03843 4645-0 Fax: 29
 Außenstelle: Bahnhofstraße 43 - 17499 Greifswald
 Tel.: 03834 23111-0 Fax: 99
 info@umweltplan.de www.umweltplan.de

Karte 2a
 Lebensraumtypen
 nach Anhang I FFH-Richtlinie -
 Zuständigkeitsbereich
 Nationalparkamt Müritzer

Maßstab 1 : 10.000
 Geobasisdaten:
 © GeoBasis-DE/M-V 2019
 Redaktionsschluss: 28.03.2019